









**ÚZEMNÍ PLÁN
ŘEMÍČOV
VÝKRES ŠIRŠÍCH VZTAHŮ**

**LEGENDA
HRANICE A ZNAČENÍ**

-  hranice správního území ORP Tábor
-  hranice správního území
-  hranice zastavěného území
-  hranice zastavitelného území

-  silniční síť
-  ochranné pásmo NRBK
-  plynovod VVTL
-  ochranné pásmo plynovodu
-  regionální ÚSES
-  lokální ÚSES
-  plochy lesní
-  plochy vodní

ZÁZNAM O ÚČINNOSTI ÚZEMNÍ PLÁN ŘEMÍČOV	
správní orgán, který ÚP vydal	Porizovatel
Zastupitelstvo obce REMÍČOV	MěÚ Tábor Oprávněná osoba pořizovatele: Ing. Vlastimil Křemen
Datum nabytí účinnosti:	Datum: Razítko:

ÚZEMNÍ PLÁN ŘEMÍČOV VÝKRES ŠIRŠÍCH VZTAHŮ		ZHOTOVITEL: Ing. arch. Dagmar Buzu	
		KRESLIL: Ing. arch. Jakub Medek	
INVESTOR: obce Remičov	MĚŘÍTKO: 1:25000	UJATUNE: 02/2015	Č.V.: 5